

PROGRAMMA ESCURSIONI SOCIALI 2026

**Club Alpino
Italiano**



**Sezione di
MIRANO**

**“Alberto Azzolini”
APS**

**A cura della
Scuola di
Escursionismo**

“I Scioxi”



Sabato 24 gennaio 2026

Uscita di BENVENUTO 2026 in ambiente innevato, con ciaspole

CADINI DI MISURINA – Malga Maraia e Rifugio Città di Carpi

Malga Maraia e Rifugio Città di Carpi è una bellissima escursione sulle Dolomiti tra Misurina e Auronzo. Trekking impegnativo ma davvero piacevole. Il percorso inizia dal largo sentiero che porta a Malga Maraia nei pressi del lago Misurina e prosegue sul sentiero 120 fino alla forcella Maraia dove il Rifugio Città di Carpi regala una vista magnifica sui Cadini di Misurina.

Difficoltà EAI - M, Dislivello 850 m

Accompagnatori: Martina Chinellato, Elisa Gobbi, Gabriele Nalesso



Domenica 8 febbraio 2026

Uscita in ambiente innevato, con ciaspole

ALPAGO/CANSIGLIO - Valmenera

Un itinerario ad anello di circa 19/20 km che attraversa la foresta ed i pascoli fino a raggiungere la Valmenera, nota per essere il luogo più freddo d'Italia. Il percorso considerato semplice segue principalmente i sentieri C12 e l'Antico Troy dei Cimbri, con un dislivello contenuto e una durata di 5 ore.

Difficoltà EAI - F, Dislivello 500 m

Accompagnatori: Alberto Pagin, Marco Semenzato, Matteo Trevisanello



Domenica 22 febbraio 2026

MONTE GRAPPA- Cismon del Grappa, Col dei Prai, Val Goccia

Bella escursione sul versante ovest del massiccio del Grappa. Itinerario non troppo lungo ma un po' impegnativo per via del primo tratto molto ripido, fino a Casera Costa. L'unicità del percorso è data dal fatto che si percorre una scalinata selciata, molto antica

Difficoltà E, Dislivello 800 m

Accompagnatori: Tomaso Anoè, Barbara Scantamburlo



Sabato 7 marzo 2026

Uscita al pomeriggio con cena in rifugio

ALTOPIANO DI ASIAGO - Monte Verena – Uscita al chiar di luna

Dalla casera di Campovecchio (Roana) si sale a destra, passando per Casera Verena e il monte Rossapoan, raggiungiamo il forte Verena e il rifugio Forte Verena, dove avremo prenotato. Rientro per la forestale nella notte di luna piena.

Lunghezza percorso circa 15 km.

Difficoltà EAI – F, Dislivello 500 m

Accompagnatori: Martina Chinellato, Tomaso Anoè, Gabriele Nalesso



Sabato 21 marzo 2026

GRUPPO DELLE MARMAROLE - Da Auronzo al Rifugio Ciareido

Splendida escursione con le ciappole in un clima assolutamente gelido ma fiabesco!

Dal parcheggio in fondo alla Val da Rin si attraversa il torrente, fino a salire nel bosco. Si giungere in un tratto ripido che finisce su roccette e poi si procede in ripida salita fino al rifugio Ciareido. Per la discesa, si può usufruire della lunga strada forestale che passando dal Cason di Valdazene arriva al parcheggio.

Difficoltà EAI - M, Dislivello 960 m

Accompagnatori: Antonio Carlon, Anna Trevisanato



Domenica 29 marzo 2026

PREALPI TREVIGIANE- Monte Zogo

Il punto di partenza di questa escursione ad anello è Milies uno dei più caratteristici borghi delle Prealpi, inserito in una conca ai piedi del monte Zogo e del Cesen a quota 680 m. Camminando in un ambiente collinare si giunge in cima al monte Zogo. Dalla vetta un magnifico panorama si apre sulla valle di Segusino con i Colli Asolani e il Monte Grappa sullo sfondo, mentre a nord si osservano la Valbelluna e le Dolomiti Bellunesi.

Difficoltà E, Dislivello 800 m

Accompagnatori: Giuliano Chillon, Paola Morale



Domenica 12 aprile 2026

MASSICCIO DEL GRAPPA - Monte Tomba-Monte Palon-Monte Piz

Camminata panoramica sul Massiccio del Grappa. Dal monte Tomba al monte Palon e Monte Piz per boschi, crinali e trincee.

Difficoltà E, Dislivello 500 m

Accompagnatori: Idalberto Boran, Elisa Gobbi, Anna Gambalunga



Domenica 26 aprile 2026

COLLI EUGANEI – Sentiero naturalistico dei colli Euganei centrale

Il sentiero naturalistico dei Colli Euganei Centrali, nel Parco Regionale dei Colli Euganei, è un anello che si sviluppa da nord a sud e ritorno attorno a Teolo e al Monastero degli Olivetani sul Monte Venda. Il sentiero si sviluppa per 15km di sali e scendi che corrono lungo le creste rocciose dei colli passando per le principali pareti di roccia della zona.

Difficoltà E, Dislivello 900 m

Accompagnatori: Giovanni Solagna



Sabato 2 maggio 2026

**CADORE – Bivacco Campestrin da Ospitale di Cadore,
Anello per Casera Girola e Casera Valbona**

Una lunga ma tranquilla escursione ad anello che da Ospitale di Cadore porta alla Casera Girola, al Bivacco Campestrin e rientro per Casera Valbona.

Una camminata quasi sempre nel bosco ma resa piacevole dalla presenza del torrente Valbona e la vista sulle cime del Bosconero

Difficoltà E, Dislivello 950 m

Accompagnatori: Idalberto Boran, Antonio Carlon, Michele Calzavara



Domenica 10 maggio 2026

MAGREDI DEL CELLINA - Uscita “sulle orme” di Renzo Benetti”


Nel terzo anniversario della sua scomparsa

I magredi sono un'area della pianura friulana occidentale, situata nel punto dell'alta pianura dove le acque dei torrenti Cellina e Meduna sprofondano nella falda acquifera. In tale luogo vi sono grandi varietà di flora e fauna.

Difficoltà T, in piano

Accompagnatori: Antonio Carlo, Martina Chinellato, Paola Morale, con l'ONC Elena Patanè.

Uscita intersezionale con la collaborazione di Cai Dolo Riviera del Brenta



Domenica 17 maggio 2026

ALTOPIANO DI ASIAGO - Monte Fiara - Labirinti di Costa Brustolà

Suggestivo itinerario attorno al Monte Fiara, con l'attraversamento degli spettacolari Labirinti di Costa Brustolà. Nell'Altopiano di Asiago, infatti, si cela questo misterioso labirinto nascosto dentro una parete di calcare che fu cava di roccia, ora abbandonata. Grossi cubi di pietra, squadriati e lasciati qui, testimoniano l'antico uso di questa zona, il cui nome è Costa Brustolà. Durante la guerra fu trincea e base di postazioni di artiglieria.

Difficoltà E, Dislivello 600 m

Accompagnatori: Idalberto Boran, Cristina Ruffato, Pietro Bertoni



Sabato 14 giugno 2026

LAGORAI - Lago di Erdemolo - Rifugio Sette Selle

L'escursione al Lago di Erdemolo e al Rifugio Sette Selle, nel gruppo del Lagorai, si snoda tra boschi di larici e pietraie, offrendo panorami sulla valle dei Mocheni e conducendo al caratteristico lago turchese, con la possibilità di esplorare anche resti della Grande Guerra.

Difficoltà E, Dislivello 900 m

Accompagnatori: Anna Trevisanato, Elisa Gobbi




Domenica 21 giugno 2026

Pale di S. Martino – Rifugio Treviso

Facile ma sempre bella e panoramica escursione nel gruppo montuoso delle pale di San Martino. Partendo da Malga Canali si raggiunge il rifugio Treviso. Il ritorno avverrà per il 'Troi dei Todeschi'.

Difficoltà E, Dislivello 500 m

Accompagnatori: Anna Gambalunga, Paola Morale, Giuliano Chillon



Domenica 27 giugno 2026

ANTELAO - Rifugio Galassi e forcella piccola

Dalla Vall'Oten, passando per il rifugio Capanna degli Alpini al rif. Galassi e forcella Piccola con una deviazione per le meravigliose cascate delle Pile

Difficoltà EE, Dislivello 1300 m

Accompagnatori: Alberto Pagin, Marco Semenzato, Michele Calzavara



Domenica 12 luglio 2026

MONTE PORE- Altavia dell'Orso e Monte Pore

Escursione attraverso i luoghi narrati nel romanzo "La pelle dell'orso" con variazione verso la cima del monte Pore. Maestose visuali del monte Pelmo, Civetta e gruppo del Sella.

Difficoltà EE, Dislivello 950 m

Accompagnatori: Barbara Scantamburlo, Anna Trevisanato, Paola Morale



Sabato 18 luglio 2026

DOLOMITI DI FASSA -Ferrata delle Trincee

La via ferrata delle Trincee è una tra le vie ferrate più belle, panoramiche e storiche di tutte le Dolomiti. Si sviluppa nella cresta che separa due importanti passi dolomitici: il Passo di Fedaia e il Passo Pordoi tra Trentino e Veneto. Il percorso si sviluppa lungo le creste della Mesola e della Mesolina che fanno parte del gruppo montuoso del Padon. Qui le postazioni, le fortificazioni e le caverne scavate nella roccia dagli alpini sono numerosissime.

Difficoltà EEA, Dislivello 728 m

Accompagnatori: Davide Gastaldi, Gianluigi Ruffato, Gabriele Nalesso, Matteo Trevisanello, Michele Calzavara



Venerdì 24 – Sabato 25 – Domenica 26 luglio 2026

Trekking di 3 giorni in Valtellina

**PIZ BERNINA - Rifugio Bignami, ghiacciaio del Fellaria e Rifugio Marinelli
- Bombardieri**

Trekking di 3 giorni, ad anello ai piedi del Bernina, lungo un tratto dell'Alta Via della Valmalenco nel cuore delle Alpi Retiche, fra i gruppi del Disgrazia, del Bernina e del Pizzo Scalino, che tocca due rifugi e un passo confinale. Suddiviso in tre tappe gran parte sopra i 2.000 metri di quota.

Difficoltà EE, Dislivello 1° giorno 900 m – 2° giorno 1000 m – 3° giorno 600 m

Accompagnatori: Tomaso Anòè, Anna Trevisanato, Luca Giacomazzo, Davide Franceschin




Sabato 1 agosto 2026

ALPI ORIENTALI – ALPI CARNICHE – Monte Coglians

Il Monte Coglians è la montagna più alta del Friuli Venezia Giulia e delle Alpi Carniche al confine tra Italia e Austria. È un itinerario perfetto per chi vuole avvicinarsi all'alta montagna senza l'uso di attrezzature tecniche complesse, purché affrontato con preparazione e consapevolezza. Dalla cima il panorama è spettacolare, con viste che spaziano sulle Dolomiti, le Alpi Carniche e le montagne austriache con l'evidente Grossglockner che spunta prepotente a dominare l'orizzonte. La via normale è l'itinerario più diretto per raggiungere la cima, partendo dal versante italiano, precisamente dal Rifugio Tolazzi.

Difficoltà EE, Dislivello 1430 m

Accompagnatori: Davide Gastaldi, Marco Semenzato, Alberto Pagin, Matteo Trevisanello



Domenica 30 agosto 2026

Uscita in memoria di Elena Berton - pernotta al Rifugio G. di Brazzà

ALPI GIULIE – Bivacco Vuerich

Percorso emozionante che si snoda per cenge e tratti aerei, con la presenza costante degli stambecchi. Durante l'escursione si percorrerà il sentiero attrezzato Ceria Merlone. Questo itinerario è diventato famoso grazie al bivacco dedicato alla Guida Alpina Luca Vuerich morto sul Mangart nel 2010

La partenza è il sabato pomeriggio per raggiungere il rifugio G. Di Brazzà dove si pernosterà. L'escursione ad anello inizierà dal rifugio.

Difficoltà: EEA, Dislivello 1050 m

Accompagnatori: Giovanni Solagna, Gabriele Nalesso, Renato Bortolato, Marco Padoan



Venerdì 4 - Sabato 5 settembre

Uscita di 2 giorni con pernottamento al Rifugio Alimonta

**DOLOMITI DEL BRENTA – Ferrata delle Bocchette centrali,
Rifugio Alimonta e sentiero attrezzato Sosat**

In un itinerario altamente panoramico e aereo, sempre in quota (tra i 2500 e i 2800), su cenge che dominano il vuoto sfidando l'esposizione. La via ferrata delle Bocchette Centrali conduce nel cuore selvaggio delle Dolomiti di Brenta, al cospetto di cime maestose e suggestive quali la Brenta Alta, il Campanil Basso, l'Alto, la Torre di Brenta e il Crozzòn. Il sentiero attrezzato SOSAT collega il rifugio Tuckett al rifugio Brentei, si snoda tra pinnacoli, cenge e canalini. Sembra di attraversare una foresta rocciosa sul pianeta Marte.

Difficoltà EEA, Dislivello 1° giorno 1400/400 m – 2° giorno 300/1200 m

Accompagnatori: Tomaso Anòè, Luca Giacomazzo, Gianluigi Ruffato, Davide Franceschin



Domenica 13 settembre 2026

Trekking Ladies&TheMountains, dedicato alle donne - Trekking in rosa

ALPI CARNICHE – PAL PICCOLO– Sentiero delle portatrici carniche

Percorso ad anello da Timau, al confine con l'Austria. Ripercorreremo i passi delle portatrici carniche, che con le gerle cariche di cibarie, munizioni e farmaci, hanno supportato l'armata italiana durante la Grande Guerra.

Il sacrificio di queste valorose ha ispirato il romanzo "Fiori di Roccia" di Ilaria Tuti, a cui è dedicato. Uscita con richiamo letterario, con grande valenza storica.

Difficoltà: E, Dislivello 800 m

Accompagnatori: Martina Chinellato, Barbara Scantamburlo, Anna Trevisanato



Sabato 19 settembre 2026

CADINI DI MISURINA – Sentiero attrezzato Alberto Bonacossa

Il sentiero attrezzato Alberto Bonacossa è una via ferrata delle Dolomiti orientali che offre un interessante attraversamento del gruppo dei Cadini di Misurina, offrendo a coloro che lo percorrono numerosi passaggi assicurati e soprattutto una magnifica cornice paesaggistica.

Difficoltà EEA, Dislivello 950 m

Accompagnatori: Giovanni Solagna, Gabriele Nalesso



Domenica 4 ottobre 2026

LAGORAI – Monte Fravort

Escursione sul sentiero della leggenda del Re Fravort. Si sale da Panarotta, ufficialmente la "la porta occidentale del Lagorai", punto di partenza della grande traversata della Translagorai. Grandiosi i panorami che si avvicinano durante il percorso e dalla cima del Fravort. Notevoli i ricordi della Grande Guerra, con trincee, resti di baraccamenti, postazioni e pannelli esplicativi che raccontano la vita in questi luoghi nel periodo del conflitto.

Difficoltà: E, Dislivello 676 m

Accompagnatori: Gianluigi Ruffato, Martina Chinellato, Anna Gambalunga

Uscita intersezionale in collaborazione con la sezione Cai Rovigo



Domenica 11 ottobre 2026

COSTIERA DELLA MENDOLA – Ferrata Burrone Giovanelli

La Ferrata Burrone Giovanelli si svolge all'interno di un canyon di circa 200 metri di profondità, scavato dal torrente Avisio a Mezzocorona, che offre uno spettacolo naturale unico, con pareti rocciose che si ergono maestose e creano un ambiente avvincente per chiunque cerchi una dose di adrenalina unita a un panorama mozzafiato.

Difficoltà: EEA, Dislivello 750 m

Accompagnatori: Davide Gastaldi, Davide Franceschin, Elisa Gobbi



Sabato 24 ottobre 2026

ALPAGO – Rifugio Semenza, Bivacco e Cima Lastè

Spettacolare camminata autunnale nei boschi dell'Alpago. Percorrendo l'anello del Guslon, dal parcheggio di malga Monte Cavallo passando per malga Malga Pian de le Lastre raggiungiamo il rifugio Semenza, da qui proseguiamo ancora per un po' fino a raggiungere la forcella Lastè, dove è situato un suggestivo bivacco con vista fenomenale sulle vette tra Alpago e Friuli.

Difficoltà: EE, Dislivello 1050 m

Accompagnatori: Martina Chinellato, Tomaso Anoé, Barbara Scantamburlo



Domenica 13 dicembre 2026

Uscita di BUON NATALE 2026 in ambiente innevato, con ciaspole

ALTOPIANO D'ASIAGO - Forte Campolongo e Malga Gruppach

In zona Verena, più precisamente nei pressi del rifugio Campolongo si prende la stradina forestale che si immerge nel bosco e che conduce al forte della prima guerra mondiale e da qui splendido si apre uno panorama che spazia fino alle Dolomiti del Brenta. Si segue poi il percorso che conduce alle malghe (ce ne sono 3 di diverse lunghezze) attraversando la strada asfaltata e sale nel bosco arrivando alla malga Gruppach. Si risale ancora e si arriva alla croce del Civello

Difficoltà: EAI, Dislivello 600

Accompagnatori: Martina Chinellato, Elisa Gobbi



***Note: i programmi dettagliati
di ogni singola escursione
saranno gradualmente pubblicati
nel sito web
della sezione CAI di Mirano:
www.caimirano.it
e nei profili social Facebook e Instagram***

NOTE PER I SOCI

Il presente programma potrà subire variazioni
di meta e/o data per motivi
organizzativi o meteorologici.

Alcune **note organizzative:**

- Per l'iscrizione all'escursione fare riferimento a quanto sarà indicato nella locandina di ogni singola escursione, che sarà pubblicata nel sito www.caimirano.it e nei profili Facebook e Instagram
- Le iscrizioni potranno essere effettuare i due giovedì precedenti all'escursione presso la sede cai di Mirano, in via Belvedere
- Il socio deve essere in regola con il tesseramento 2026 (si suggerisce di **portare la tessera con se all'iscrizione e durante l'escursione**) ed eventualmente contribuire a piccole spese di segreteria.

**Prima di iscriversi all'escursione,
si prega di prendere visione del
"Regolamento Escursioni Sociali"
pubblicato nel sito web
www.caimirano.it
alla voce "Regolamenti"**