



**Club Alpino
Italiano**



**Sezione di
MIRANO**

**“Alberto
Azzolini”- APS**

**Programma
Escursioni
Sociali**

Anno 2025

**A cura della
Scuola di
Escursionismo**

“I Scioxi”



Domenica 12 gennaio 2025


Uscita in ambiente innevato, con ciaspole

ALTOPIANO DEI SETTE COMUNI, ASIAGO – Cima Mandriolo

Percorso ad anello con partenza dal rifugio Larici, passeremo per porta Menazzo per poi raggiungere Cima Mandriolo. Il tracciato si snoda in un ambiente tipicamente alpino tra malghe, rifugi e boschi misti di larici e abeti

Difficoltà EAI – F, Dislivello 400 m

Accompagnatori: Tomaso Anòè, Paola Morale, Davide Franceschin



Domenica 19 gennaio 2025

MONTE GRAPPA - Monte Zoc, casera Spinorcia e sentiero Rommel

Escursione ad anello che parte dalla località Balzan – Alano del Piave sale lungo la dorsale del Monte Zoc che raggiungeremo per poi percorrere un sentiero storico fino alla deliziosa piccola casera Spinorcia, un balcone panoramico sulla dorsale del Monte Tomba, rientro per sentiero di arroccamento austroungarico, per poi scendere a valle seguendo il sentiero Rommel, storicamente legato alla presenza del famoso ufficiale.

Difficoltà EE

Dislivello +/- 940 mt

Tempi 6 h

Accompagnatori: Maurizio Venturini, Renzo Fardin.

Domenica 26 gennaio 2025

MONTE GRAPPA- Cismon del Grappa, Col dei Prai, Val Goccia

Bella escursione sul versante ovest del massiccio del Grappa. Itinerario non troppo lungo ma un po' impegnativo per via del primo tratto molto ripido, fino a Casera Costa. L'unicità del percorso è data dal fatto che si percorre una scalinata selciata, molto antica

Difficoltà E, Dislivello 800 m

Accompagnatori: Tomaso Anoè, Barbara Scantamburlo



Domenica 2 febbraio 2025

Uscita in ambiente innevato, con ciaspole

ALTOPIANO DEI SETTE COMUNI, ASIAGO - Monte Zebio

Panoramica escursione con le ciaspe, tra boschi innevati e zone a prati, sul Monte Zebio, che domina da nord la cittadina di Asiago.

Partenza dalla contrada Rigoni di Sopra (ca m 1060), passando per la Croce di S. Antonio (m 1395), verso il bivacco Stadler (m 1620), ed infine alla Lunetta di Zebio (m 1677). Si ritorna passando per il bivacco dell' Angelo (m 1660) e per la Croce di S. Antonio.

Difficoltà EAI – M, Dislivello 700 m

Accompagnatori: Idalberto Boran, Michele Calzavara

Sabato 8 febbraio 2025

PREALPI TREVIGIANE – Monte Cesen

Trekking che da Pianezze, sale a malga Barbaria per percorrere le creste del Cesen fino a raggiungere Malga Mariech e il rifugio Posa Puner, compiendo un itinerario ad anello.

Il percorso è caratterizzato da una sequenza piacevole di suggestivi scenari e fantastici panorami montani.

Difficoltà E, dislivello 650

Accompagnatori: Giovanni Solagna

Sabato 15 febbraio 2025

Uscita in ambiente innevato, con ciaspole

MARMOLADA, SOTTOGRUPPO ZIRELLE – FORMENTON

La Forca Rossa e la conca di Fuciade da passo san Pellegrino

Percorso ad anello che parte nei pressi del passo san Pellegrino, passa per la caratteristica Val Fredda, abbellita dai suoi baiti, fino ad arrivare al Forca Rossa, forcella da cui si gode di un panorama unico sulle Dolomiti. Rientro ad anello passando per la conca di Fuciade

Difficoltà EAI-M, Dislivello 700 m

Accompagnatori: Chinellato Martina, Trevisanato Anna, Giacomazzo Luca; Michele Calzavara



Sabato 1 marzo 2025

Uscita in ambiente innevato, con ciaspole

GRUPPO CIVETTA – MOIAZZA -Malga della Graca – Spiz de Zuel

La Forca Rossa e la conca di Fuciade da passo san Pellegrino

Lo Spitz de L'Agnolessa è un rilievo che si trova sulla destra idrografica del torrente Maè, a nord ovest di Forno di Zoldo. La vetta, 2.033 m, offre nelle giornate limpide uno spettacolare colpo d'occhio sul Pelmo, Civetta e Moiazza e tutta la Val di Zoldo. Alla cima si arriva tramite comodo sentiero, ideale per escursioni con ciaspole.

Difficoltà EAI - M, Dislivello 800 m

Accompagnatori: Gastaldi Davide, Anoè Tomaso, Nalesso Gabriele; Michele Calzavara

Domenica 9 marzo 2025

**MONTE GRAPPA da Pove del Grappa – sentieri degli Scalpellini
e Madonna del Cornon**

Escursione ad anello alla Madonna del Cornon. Da Pove del Grappa si sale per il sentiero degli Scalpellini fino alla vecchia cava di pietra per poi proseguire verso Malga Vittoria e il Pian dei Nosellari. Si scende alla Madonna del Cornon per il sentiero 950.

Difficoltà E, Dislivello 750 m

Accompagnatori: Giuliano Chillon, Luca Giacomazzo



Domenica 30 marzo 2025

ALPE DI CAMPOGROSSO da Pian delle Fugazze

L'Anello di Campogrosso è un noto percorso ad anello che si snoda attorno al gruppo del Sengio Alto, al confine tra la provincia di Vicenza e di Trento. Percorrendolo si possono ammirare paesaggi mozzafiato e importanti punti d'interesse, come l'Ossario del Pasubio e il Ponte sospeso Avis.

Difficoltà T, dislivello 400 m

Accompagnatori: Tomaso Anòè, Davide Franceschin, Anna Gambalunga

Domenica 13 aprile 2025

CADORE – Bivacco Campestrin da Ospitale di Cadore, Anello per Casera Girolda e Casera Valbona

Una lunga ma tranquilla escursione ad anello che da Ospitale di Cadore porta alla Casera Girolda, al Bivacco Campestrin e rientro per Casera Valbona.

Una camminata quasi sempre nel bosco ma resa piacevole dalla presenza del torrente Valbona e la vista sulle cime del Bosconero

Difficoltà E, Dislivello 950 m

Accompagnatori: Martina Chinellato, Giuliano Chillon; Michele Calzavara



Sabato 10 maggio 2025

**Uscita “sulle orme” di Renzo Benetti”
nel secondo anniversario della sua scomparsa**

Programma da definire

Accompagnatori: Berto Boran, Martina Chinellato, Tomaso Anoè

Domenica 15 giugno 2025

**GRUPPO SASS DE MURA, PIZ SAGRON,
giro ad anello da rifugio Fonteghi al rifugio Boz**

Bellissima escursione che si svolge nella parte nordoccidentale delle Alpi Feltrine, dalla Val Noana alla Conca di Neva, costeggiando il Gruppo Del Cimonega – Sass de Mur.

Difficoltà E, dislivello 900 m

Accompagnatori: Gastaldi Davide, Trevisanato Anna, Paola Morale



Sabato 28 e Domenica 29 giugno 2025

Week end nelle Alpi Carniche con pernotto a Forni Avoltri

1° giorno da Collina anello dei rifugi - Tolazzi–Lambertenghi Romanin–Marinelli e Lago Volaia.

Una camminata facile che attraversa paesaggi di incredibile bellezza, l'Anello dei Tre Rifugi è diventato ormai un'escursione classica tra le montagne del Friuli.

Si sviluppa sul versante meridionale del Monte Coglians, che con i suoi 2780 m di altitudine è la cima più alta della regione, toccando appunto tre rifugi: il Rifugio Tolazzi, a Collina, che è il punto di partenza, il Rifugio Lambertenghi-Romanin sul bellissimo Lago Volaia e il Rifugio Marinelli che domina una valle da fiaba.



2° giorno da Pierabech anello del lago Bordaglia, passo Giramondo

Itinerario ad anello che permetterà di attraversare diversi ambienti alpini di rara bellezza. Interessante dal punto di vista floristico, geologico, idrologico, offre ambienti scoscesi come anche ampie radure e praterie d'alta quota utilizzate anche per la monticazione. Perla di tutto il percorso è la conca ove si colloca il lago di Bordaglia, perfetto e stupendo esempio di lago glaciale alimentato dallo scioglimento delle nevi, che costituisce un vero e proprio ecosistema a sé stante.

Per entrambe le uscite

Difficoltà EE, Dislivello 1100 m

Accompagnatori: Tomaso Anòè, Martina Chinellato, Barbara Scantamburlo, Anna Trevisanato

Domenica 13 luglio 2025

CATENA DEL CAREGA – SENGIO ALTO Monte Cornetto

Escursione sul sentiero di arroccamento delle linee italiane durante la “grande guerra”, in parte su tratti attrezzati, su cenge, e attraverso numerose gallerie. Bel panorama dalla cima del Monte Cornetto.

Difficoltà EEA, Dislivello 750 m

Accompagnatori: Berto Boran, Marco Semenzato, Michele Calzavara


Domenica 20 luglio 2025

GRUPPO CIVETTA – MOIAZZA – Bivacco Grisetti per i labirinti della Moiazza

L'escursione raggiunge il bivacco Grisetti, adagiato nella magnifica conca glaciale del Van della Moiazza, utilizzando l'ancora poco noto sentiero dei labirinti della Moiazza.

Difficoltà EE, Dislivello 600 m

Accompagnatori: Berto Boran, Anna Trevisanato



Sabato 26 luglio 2025

CADINI DI MISURINA – Sentiero attrezzato Alberto Bonacossa

Il sentiero attrezzato Alberto Bonacossa è una via ferrata delle Dolomiti orientali che offre un interessante attraversamento del gruppo dei Cadini di Misurina, offrendo a coloro che lo percorrono numerosi passaggi assicurati e soprattutto una magnifica cornice paesaggistica.

Difficoltà EEA, Dislivello 950 m

Accompagnatori: Giovanni Solagna, Luca Giacomazzo, Anna Trevisanato, Andrea Borsetto



Domenica 3 agosto 2025

LAGORAI – Sette Laghi, Forcella del Lago

L'anello dei 7 laghi nel Lagorai attraversa una lunga serie di sentieri nella selvaggia natura che caratterizza questa catena.

Raggiungiamo una splendida valle dove troviamo incastonati in serie questi splendidi specchi d'acqua.

Difficoltà E, Dislivello 650 m

Accompagnatori: Ruffato Gigi, Anna Gambalunga, Paola Morale

Sabato 30 agosto 2025

**LAGAZUOI – Sentiero del Kaiserjager,
Cengia Martini e gallerie del genio militare**

Partendo da passo Falzarego raggiungeremo la vetta del piccolo Lagazuoi attraverso il sentiero attrezzato del Kaiserjager, sentiero che durante la Grande Guerra rappresentava la via di comunicazione tra il fondovalle e le postazioni austriache in quota sul Lagazuoi.

La discesa avverrà attraverso la galleria italiana, opera del Genio Militare che ha scavato fino a raggiungere la Cengia Martini, postazione di difesa dell'esercito italiano. Percorsa la Cengia Martini, museo a cielo aperto, si rientra per comodo sentiero.

Difficoltà: EEA, Dislivello 650

Accompagnatori: Martina Chinellato, Marco Semenzato, Sara Costantini



Sabato 6 settembre 2025

LAGORAI – Monte Cauriol

Meravigliosa e panoramica escursione le cui viste spaziano dal massiccio di Cima d'asta alla Val di Fiemme dalla catena del Lagorai alle Pale di San Martino, passando per luoghi in cui sono ancora presenti i segni delle aspre battaglie avvenute durante la Prima guerra mondiale.

Difficoltà: EE, Dislivello 1370

Accompagnatori: Barbara Scantamburlo, Antonio Carlon

Domenica 14 settembre 2025


ALPI GIULIE – Bivacco Vuerich

Percorso emozionante che si snoda per cenge e tratti aerei, con la presenza costante degli stambecchi. Durante l'escursione si percorrerà il sentiero attrezzato Ceria Merlone. Questo itinerario è diventato famoso grazie al bivacco dedicato alla Guida Alpina Luca Vuerich morto sul Mangart nel 2010

La partenza è il sabato pomeriggio per raggiungere il rifugio G. Di Brazzà dove si pernoverà. L'escursione ad anello inizierà dal rifugio.

Difficoltà: EEA, Dislivello 1370

Accompagnatori: Giovanni Solagna, Antonio Carlon



Domenica 21 settembre 2025

PREALPI CARNICHE – Spalti di Toro – Monfalconi – Rifugio Tita Barba

Bellissima escursione tra le dolomiti del Cadore e quelle friulane. Dalla località Antarigole di Domegge di Cadore si seguono le indicazioni per il rifugio Tita Barba. Nei pressi del rifugio c'è un balcone panoramico naturale dove la vista spazia su tutto il Cadore: da qui si ha una bellissima visuale su tutto il lago di Centro Cadore, sul monte Pelmo, Antelao e sulle cime del Comelico.

Difficoltà: EE, Dislivello 1200

Accompagnatori: Anna Trevisanato, Gabriele Nalesso, Marco Semenzato



Domenica 28 settembre 2025

PALE DI SAN MARTINO -Giro delle Rocchette

Escursione ad anello intorno alle Cima d'Oltro, Le Rocchette e il Monte Feltraio che offre belle viste panoramiche sulle valli dell'Agordino e sul Gruppo del Cimònega, con un superbo panorama sulla Catena Centrale delle Pale di San Martino dal Cimerlo alla Cima dei Lastéi.

Difficoltà: EE, Dislivello 1150

Accompagnatori: Gianluigi Ruffato, Barbara Scantamburlo, Davide Gastaldi

Domenica 5 ottobre 2025

CRODA DA LAGO – CERNERA – Piz del Corvi – Uscita Geologica

In compagnia del geologo Danilo Giordano. Escursione che ci permette di visitare ambienti non molto frequentati, rimasti a lungo selvaggi, dove i padroni incontrastati sono il silenzio e la natura. Boschi di abeti lasciano via via il posto ad ampie praterie che formano un'amena conca, regno incontrastato dei camosci, che hanno trovato in questo luogo l'habitat ideale in cui vivere.

Difficoltà: E, Dislivello 900

Accompagnatori: Giovanni Solagna, Luca Giacomazzo

Domenica 12 ottobre 2025


**DOLOMITI AMPEZZANE – Gores de Federa, malga Federa e
Croda da Lago – trekking in rosa**

Trekking in rosa per un'escursione tutta al femminile.

Dal lago Pianozes inizia il percorso per Gores di Federa, un percorso nuovo e alternativo che risale il Ru de Federa in mezzo al bosco tra canyon, cascate, gole, rivoli d'acqua, ponticelli e statue in legno disseminate qua e là con vari punti panoramici sulla Conca Ampezzana. Raggiunta Malga Federa inizia la seconda parte del sentiero che ci porterà al rifugio Croda da Lago e sulle sponde del lago Federa con il bellissimo sfondo del Becco di Mezzodì.

Difficoltà: E, Dislivello 900

Accompagnatori: Martina Chinellato, Barbara Scantamburlo, Anna Trevisanato



Domenica 26 ottobre 2025

CANSIGLIO – Parco delle Grotte del Caglieron

L'escursione alle Grotte del Caglieron è un'esperienza da non perdere. Queste cavità sono in parte naturali, scavate dal torrente Caglieron, e in parte artificiali, testimonianza di una vecchia cava di arenaria, e oggi, grazie all'intervento della Pro Loco, sono visitabili su una passerella sospesa.

Difficoltà: E, Dislivello 450

Accompagnatori: Pietro Bertoni, Cristina Ruffato, Anna Gambalunga



Domenica 9 novembre 2025

PREALPI TREVIGIANE - Milies

Percorso ad anello che toccherà borghi e capitelli tra Segusino e Milies, percorrendo il Trodo delle Acque.

Difficoltà: E, Dislivello 575

Accompagnatori: Pietro Bertoni, Cristina Ruffato, Paola Morale



Domenica 23 novembre 2025

ALPAGO – Rifugio Semenza, bivacco e cima Lastè

Spettacolare camminata autunnale nei boschi dell'Alpago. Percorrendo l'anello del Guslon, dal parcheggio di malga Monte Cavallo passando per malga Malga Pian de le Lastre raggiungiamo il rifugio Semenza, da qui proseguiamo ancora per un po' fino a raggiungere la forcella Lastè, dove è situato un suggestivo bivacco con vista fenomenale sulle vette tra Alpago e Friuli.

Difficoltà: EE, Dislivello 1050

Accompagnatori: Martina Chinellato, Tomaso Anoè, Barbara Scantamburlo



**Note: i programmi dettagliati
di ogni singola escursione
saranno gradualmente pubblicati
nel sito web
della sezione CAI di Mirano:
www.caimirano.it
e nei profili social Facebook e Instagram**

NOTE PER I SOCI

Il presente programma potrà subire variazioni
di meta e/o data per motivi
organizzativi o meteorologici.

Alcune **note organizzative:**

- Per l'iscrizione all'escursione fare riferimento a quanto sarà indicato nella locandina di ogni singola escursione, che sarà pubblicata nel sito www.caimirano.it e nei profili Facebook e Instagram
- Le iscrizioni potranno essere effettuate i due giovedì precedenti all'escursione presso la sede cai di Mirano, in via Belvedere
- Il socio deve essere in regola con il tesseramento 2025 (si suggerisce di **portare la tessera con se all'iscrizione e durante l'escursione**) ed eventualmente contribuire a piccole spese di segreteria.

**Prima di iscriversi all'escursione,
si prega di prendere visione del
"Regolamento Escursioni Sociali"
pubblicato nel sito web
www.caimirano.it
alla voce "Regolamenti"**